
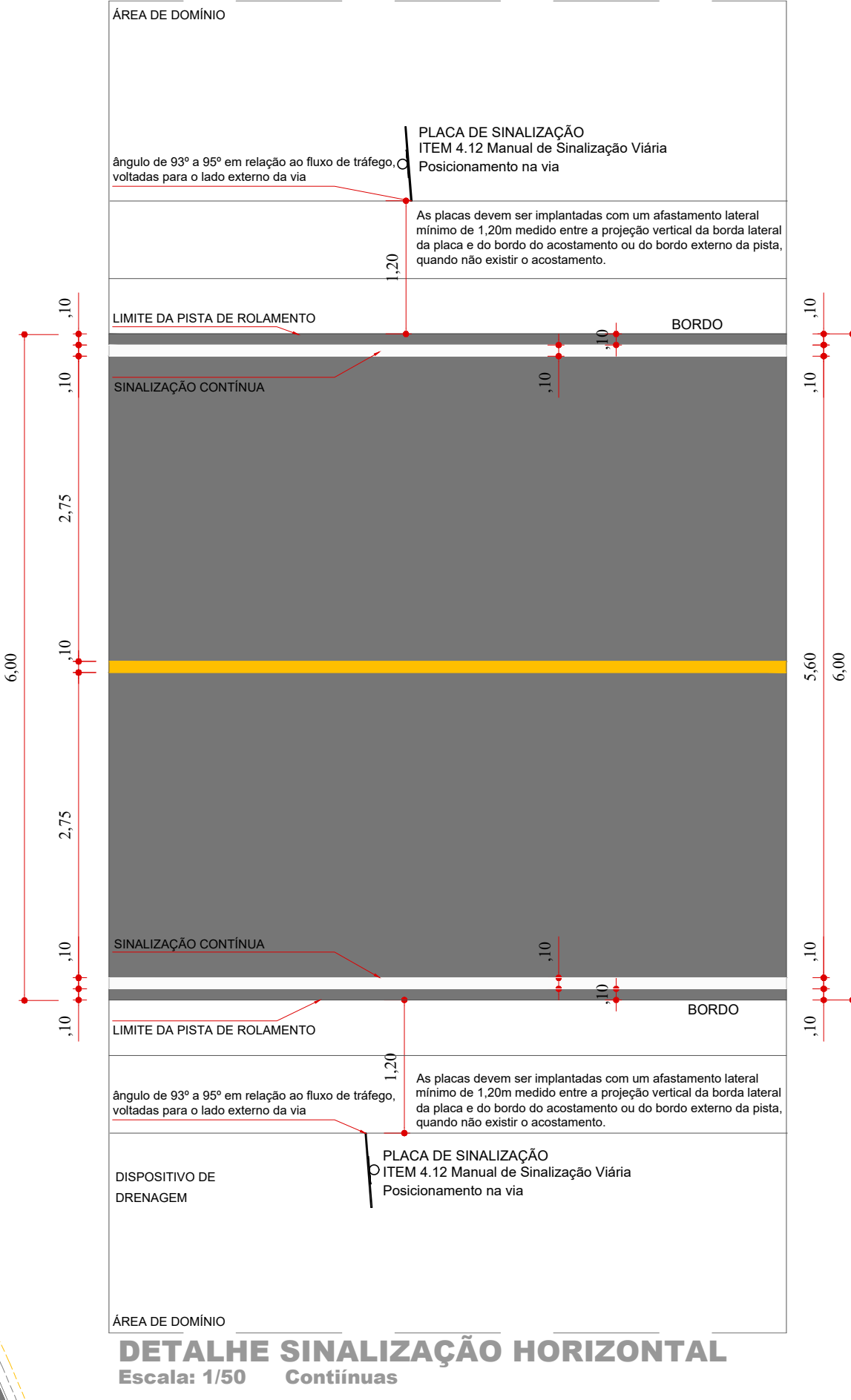


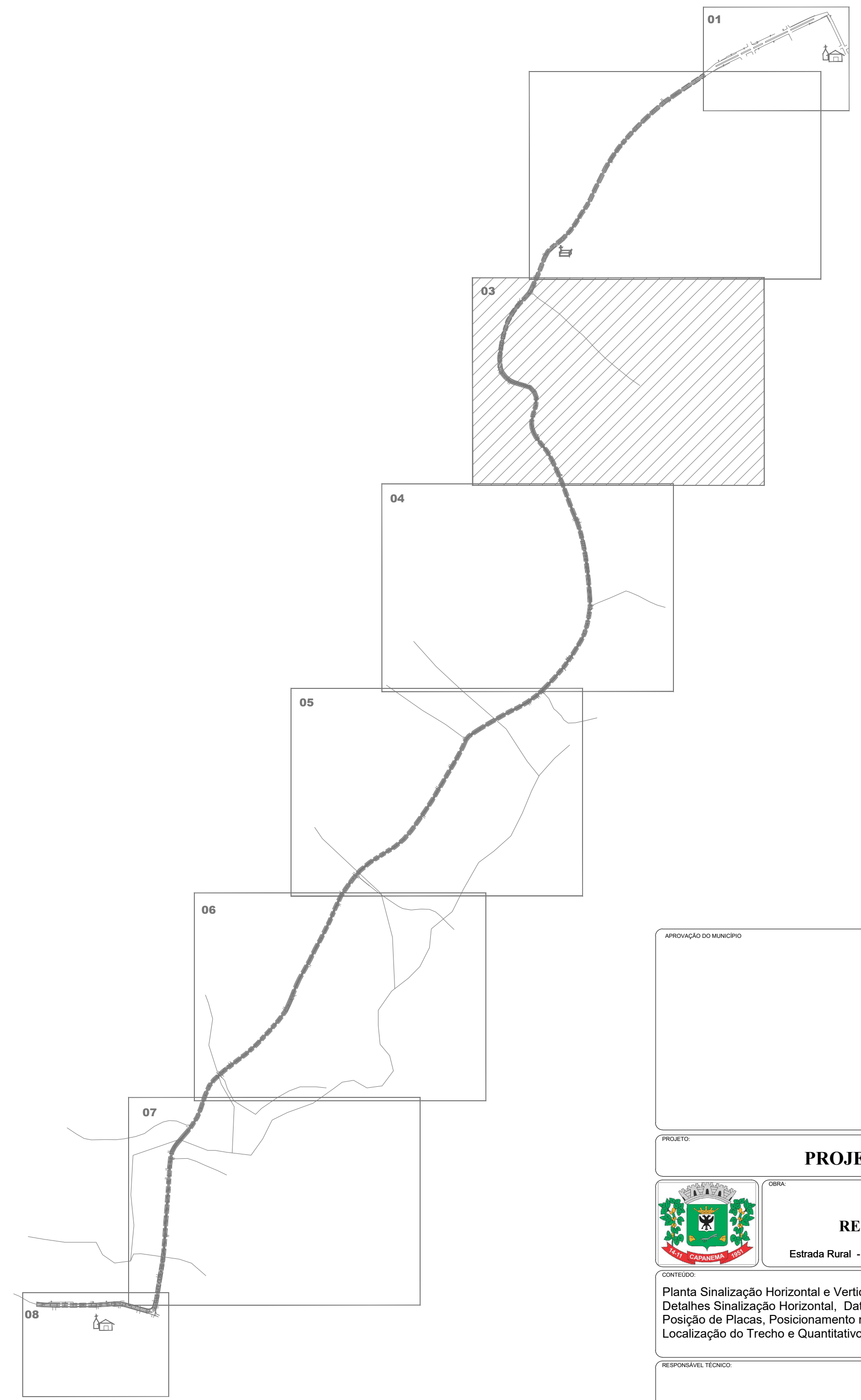
DETALHE SINALIZAÇÃO  
POSIÇÃO DE PLACAS  
Escala: 1/50



DETALHE SINALIZAÇÃO HORIZONTAL  
Escala: 1/50 Intermittentes Acessos



DETALHE SINALIZAÇÃO HORIZONTAL  
Escala: 1/50 Contínuas



LOCALIZAÇÃO DO TRECHO  
Sem Escala

QUANTITATIVO			
MODELO	CÓDIGO	m²/UNID.	QUANT.
	R19/40 RURAL	0,20 Ø 50	01

APPROVAÇÃO DO MUNICÍPIO		APPROVAÇÃO DA SAÚDE PÚBLICA	
PROJETO: <b>PROJETO SINALIZAÇÃO VIÁRIA</b>			
CÓDIGO: <b>Município de Capanema - Paraná</b>			
<b>RECAPEAMENTO ASFÁLTICO EM CBUQ</b>			
Estrada Rural - Trecho entre Comunidade de Marechal Lott à Comunidade de Duas Barras - Capanema Pr			
CONTEÚDO: <b>Planta Sinalização Horizontal e Vertical, Detalhes Sinalização Horizontal, Detalhe Sinalização Posição de Placas, Posicionamento na Via, Localização do Trecho e Quantitativo</b>		LOGRADOURO: <b>Estrada Rural, Comunidade de Marechal Lott à Comunidade de Duas Barras</b>	
RESPONSÁVEL TÉCNICO: <b>AMANDA P. DE ANDRADE</b> CREA: 160.10896-0 ENGENHEIRA CIVIL MUNICIPAL DE CAPANEMA - PR		COORDENADOR: <b>EVANDRO CESAR MALINSKI</b> RUBRICADO: <b>EVANDRO CESAR MALINSKI</b>	
ÁREA TOTAL: <b>25.067,52m²</b>		GEOREFERÊNCIA: <b>PROJ. 2019/08/28</b>	
ESCALA: <b>Indicada</b>		Setor: <b>25.067,52m²</b>	
DATA: <b>Julho de 2025</b>		Folha: <b>03-08</b>	